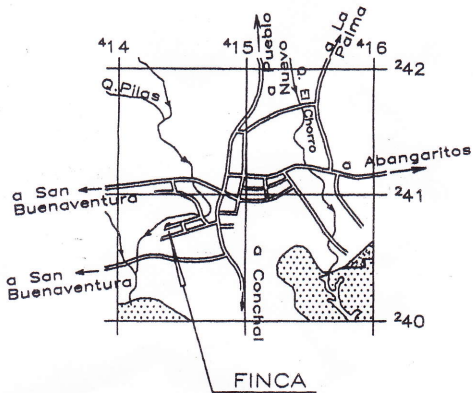


CONCEJO MUNICIPAL DE DISTRITO DE COLORADO
SE EXTIENDE VISADO SEGUN LEY 06 PLANIFICACION
URBANA, ARTICULO 33.


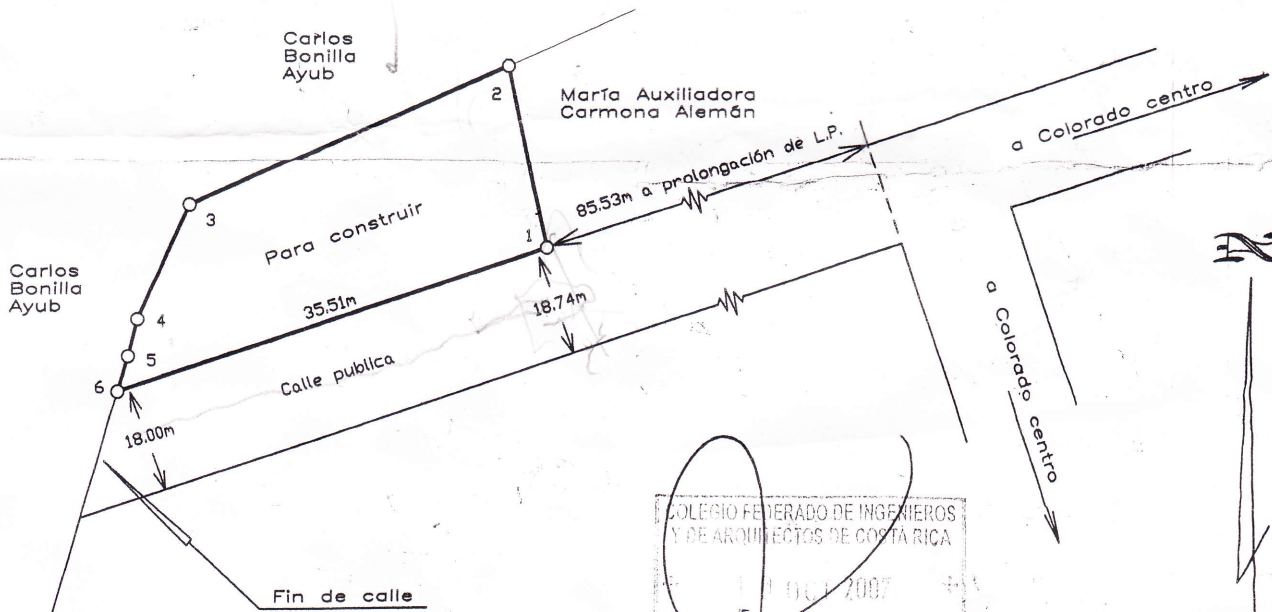
Fecha: 22/05/08
INTENDENTE MUNICIPAL
COLORADO ABANGARES, GTE

Fecha: 11.5 NOV. 2007
Autorizada

UBICACION GEOGRAFICA
HOJA ABANGARES
ESCALA 1:50,000



D E R R O T E R O		
LINEA	AZIMUT	DIST(m)
1-2	348° 27'	15.01
2-3	245° 56'	27.39
3-4	204° 43'	9.89
4-5	194° 36'	3.00
5-6	196° 29'	2.88
6-1	71° 46'	35.51



LEVANTAMIENTO POLAR, POLIGONAL ABIERTA, ERRORES ESTIMADOS: ANGULAR = 0° 01', LINEAL = 0.01 m
DOY FE QUE ESTE PLANO NO TRASLAPA OTRA FINCA DE CONFORMIDAD A LA REFERENCIA INDICADA.
SE ESTABLECIO LA LINEA 6-1; EL RESTO SON EXISTENTES.
MODIFICA AL PLANO G-0048710-1963 EN CUANTO A AREA.

PROPIETARIO		AREA:	
GANADERA EL CHINITO S.A. Ced. Jur. 3-101-184868		420.49 m ²	
Es parte del Folio Real:		Situado en:	
5038241-000		Lugar: Colorado centro	
ESCALA:		Distrito: 4° Colorado	
1:500		Cantón: 7° Abangares	
FECHA:		Provincia: 5° Guanacaste	
7/07/2007		PROTOCOLO	
Area según Registro:		TOMO	
66,356.80 m ²		FOLIO	
FRANKLIN ACHIO Ingeniero Topógrafo y Geodesta IT-673		14698	
		048	